









LEGENDA

- Stávající stav
— Nový stav
— Hranice pozemku dráhy
— Plánovaná kabelová trasa a venkovní prvky zab. zař. a sděľ. zař.
— rámci stavby " Revitalizace trati Chlumec nad Cidlinou - Trutnov

STÁVAJÍCÍ ING. SÍŤ

- | | |
|---|--|
|  | Sdělovací kabely CETIN |
|  | Kanalizace RSM HK |
|  | ČEZ - podzemní el. vedení |
|  | Vodovod - obec Martinice v Krk., obec R |
|  | Veřejné osvětlení - obec Martinice v Krk |
|  | ČD Telematika |
|  | OR HK SSZT |
|  | OR HK SEE |

STANIČENÍ JE VZTAŽENO KE STÁVAJÍCÍMU HM 86,000

Souřadnicový systém S-JTSK, Výškový systém Bpv

Vypracoval: Ing. David Derka <i>Derka</i> Zodp. projektant: Ing. David Derka <i>Derka</i> Kruh: <i>Kruh</i> Tratoř úsek/Obec: <i>Tratoř</i> Kruh, Roztoky u Jilem., Martinice v Krkon. Investor: <i>Investor</i> SZDC s.o., OR Hradec Králové, U Fotochemy 259, 501 01 Hradec Králové		Kontroloval: Ing. Petr Burda <i>Burda</i> 	
Akce: <h1 style="text-align: center;">Oprava koleje v úseku Roztoky u Jilemnice - Martinice v Krkonoších</h1>		Formát 7x A4	
		Datum 07/2018	
		Účel ZPD	
		Č. zakázky 3110/18/036	
Obsah výkresu: KOORDINAČNÍ SITUACE km 84,7 - 86,0		Změna	Č. kopie
		Měřítko	
		1:1000	
		Část dokumentace C.2	Č. výkresu 1